

# 1

## 日頃の準備



### 日頃から覚えておきたいこと



#### 近所との交流

日頃より1人暮らしのお年寄り、子供などとの交流を大切にしましょう。



#### 非常時の備え

もしもの時に備えて非常食や医薬品など、避難時に持っていく物の準備をしましょう。



#### 避難場所確認

自宅からの避難所や避難ルートについて、家族で話し合いをしましょう。

### 安全な避難をするための心得



#### 最新情報の入手

避難するときはテレビやラジオなどの最新情報に注意しましょう。



#### 協力して避難

地域の皆さんが協力し合って、速やかに避難をしましょう。



#### 高所への避難

避難が遅れた時には、無理せず近くの高い建物や自宅の2階に避難をしましょう。

### 避難時の持ち物

貴重品や現金など



水・食料など



薬など



衣類やタオルなど



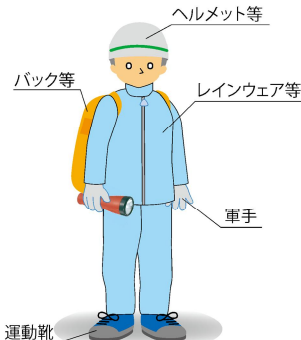
携帯電話など



懐中電灯



その他 乳児用ミルクなど



### 避難持ち出し用 防災メモ

| 家族の名前 | 生年月日 | 血液型 |
|-------|------|-----|
|       |      |     |
|       |      |     |
|       |      |     |
|       |      |     |
|       |      |     |
|       |      |     |
|       |      |     |

図 防災・避難情報・学習編 更新版 (1/6)

# 2

## 気象情報に注意



### 金沢地方気象台の注意報・警報に注意

台風や大雨は、毎年大きな災害をもたらします。警報などの防災気象情報を利用して、被害を未然に防いだり、軽減することが可能です。  
住民のみなさんは、テレビやラジオから発表される、気象台の大雨特別警報・大雨警報（土砂災害）・大雨注意報の情報に注意をはらってください。

平成20年7月28日の大雨では...

大野川の増水により内灘町内で家屋の床下浸水被害が5棟出ています。



### 雨の降り方

やや強い雨  
(1時間に10～20mmの雨)

ザーザーと降る雨。地面一面に水たまりができ、地面からの跳ね返りで足元がぬれます。

強い雨  
(1時間に20～30mmの雨)

土砂降りの雨。傘をさしていても濡れてしまうほどの雨。側溝や下水があふれ、小川や川なら氾濫の心配があります。

激しい雨  
(1時間に30～50mmの雨)

バケツをひっくり返したような雨。道路が川のようになり、都市部では下水管から雨水があふれ出すことがあります。

非常に激しい雨  
(1時間に50～80mmの雨)

滝のように降り、傘はまったく役に立たなくなるほどの雨で、あたり一面が水しぶきで白っぽくなります。

猛烈な雨  
(1時間に80mm以上の雨)

息苦しくなるような、圧迫感や恐怖を感じます。大雨による大規模な災害の発生するおそれ強く、厳重な警戒が必要です。

### 気象情報等の入手先一覧



PC・スマートフォン



フィーチャーフォン

| 掲載情報       | 情報提供先              | サイト名          | ホームページアドレス  |
|------------|--------------------|---------------|---|
| 県内の雨量・水位等  | 石川県                | 石川県河川総合情報システム | <a href="http://kasen.pref.shikawa.jp/">http://kasen.pref.shikawa.jp/</a>   |
| 県内の河川・道路情報 | 国土交通省<br>金沢河川国道事務所 | 防災情報いしかわ      | <a href="http://www.hrr.mlit.go.jp/kanazawa/bousai-info-ishikawa/index.html">http://www.hrr.mlit.go.jp/kanazawa/bousai-info-ishikawa/index.html</a> |
| 県内の気象情報    | 金沢地方気象台            | 金沢地方気象台ホームページ | <a href="https://www.jma-net.go.jp/kanazawa/">https://www.jma-net.go.jp/kanazawa/</a>   |
| 町内の雨量      | 内灘町                | 内灘町ホームページ     | <a href="http://www3.town.uchinada.lg.jp/bosai/bosai.html">http://www3.town.uchinada.lg.jp/bosai/bosai.html</a>                                     |
| 県内の雨量・水位等  | 石川県                | 石川県河川総合情報システム | <a href="http://kasen2.pref.shikawa.lg.jp/tel/">http://kasen2.pref.shikawa.lg.jp/tel/</a>   |
| 県内の河川・道路情報 | 国土交通省<br>金沢河川国道事務所 | 防災情報いしかわ      | <a href="http://www.hrr.mlit.go.jp/i/">http://www.hrr.mlit.go.jp/i/</a>   |

図 防災・避難情報・学習編 更新版 (2/6)

# 3

## 避難情報及び水位情報の確認




### 警戒レベルを用いた防災情報

| 警戒レベル | 避難行動等   | 避難情報等   |
|-------|---|---|
| 高     | 警戒レベル5<br>既に災害が発生している状況です。<br><b>命を守るための最善の行動</b> をとりましょう。  | 緊急安全確保<br>災害が実際に発生していることを把握した場合に、可能な範囲で発令（市町村が発令） |
| 危険度   | 警戒レベル4<br><b>全員避難</b><br>速やかに避難先へ避難しましょう。<br>公的な避難場所までの移動が危険と思われる場合は、近くの安全な場所や自宅内より安全な場所に避難しましょう。 | 避難指示<br>地域の状況に応じて緊急的または重ねて避難を促す場合に発令（市町村が発令）      |
|       | 警戒レベル3<br>高齢者等は避難<br>避難に時間を要する人（高齢の方、障害のある方、乳幼児等）とその支援者は避難をしましょう。その他の人は、避難の準備を整えましょう。             | 高齢者等避難（市町村が発令）                                    |
|       | 警戒レベル2<br>避難に備え、ハザードマップ等により、自らの避難行動を確認しましょう。  | 洪水注意報<br>大雨注意報等（気象庁が発令）                           |
| 低     | 警戒レベル1<br>災害への心構えを高めましょう。   | 早期注意情報（気象庁が発令）                                    |

### 水位危険度レベルと警戒レベルの関係

水位危険度レベルと警戒レベルの関係は次の通りです。

平成20年7月28日の大雨では…  
大野川の増水により  
避難勧告が発令されました。



### 避難情報の伝達方法

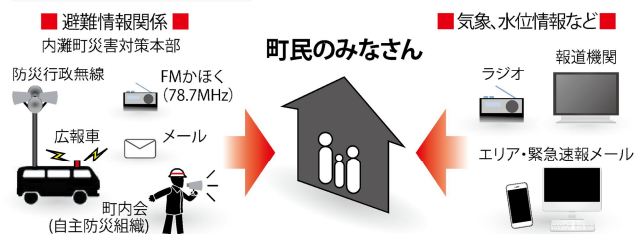


図 防災・避難情報・学習編 更新版 (3/6)

# 4

## 災害時の連絡方法・情報の入手方法



### 関係機関の連絡一覧

| 施設名                  | 所在地         | 電話番号         |
|----------------------|-------------|--------------|
| 内灘交番                 | 内灘町鶴ヶ丘2-308 | 076-286-0030 |
| 内灘町消防署               | 内灘町白帆台1-1-1 | 076-286-0119 |
| 金沢医科大学病院             | 内灘町字人学1-1   | 076-286-3511 |
| 石川県河川課               |             | 076-225-1736 |
| 石川県危機対策課             |             | 076-225-1482 |
| 石川県県央土木総合事務所         |             | 076-239-3901 |
| 石川県県央土木総合事務所 津幡土木事務所 |             | 076-289-4161 |

### 災害情報等のメール配信

内灘町では「安全・安心情報」のメール配信サービスを行っています。災害時の避難情報や避難所の開設状況などの情報を携帯電話やパソコンにメールを配信するサービスです。

- 『災害情報』… 避難情報、避難所開設情報、気象情報など  
※配信する気象情報  
大雨警報、洪水警報、津波情報、土砂災害警戒情報、竜巻注意情報など
- 『防災情報』… 声かけ事案、強盗・振り込み詐欺など  
その他『国民保護情報』、『緊急地震速報』をメール配信しています。

内灘町メール配信サービスをご利用するには登録の手続きをして頂く必要があります。  
下記のメールアドレス又は右のQRコードから手続きをください。

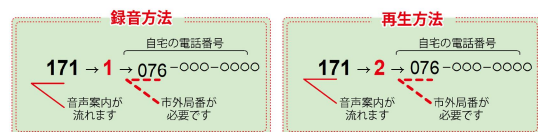
uchinada@entry.mail-dpt.jp



迷惑メール防止機能により、メールが届かない場合があります。迷惑メール防止機能を利用している場合は、次のアドレスを解除ください。  
解除するアドレス info@town.uchinada.lg.jp

### 災害時の声の伝言板 171 災害伝言ダイヤル

災害時には電話が混雑して家族や知人と連絡がとれないことも多くあります。そのような時には「171」をダイヤルし、利用案内に従って伝言の録音・再生を行ってください。固定電話、携帯電話・PHS等の電話番号宛に伝言の録音（登録）、全国からその音声再生（確認）することができます。



### 避難情報・災害情報の入手方法

#### デジタル放送

災害情報や避難所情報、交通やライフラインについての情報などをデータ放送画面で確認することができます。

#### 防災行政無線音声確認ダイヤル

防災行政無線の放送は、気象条件や環境（家の構造や周辺の交通量等）によって、聞き取りにくいことがあります。放送内容が聞こえなかった時は、放送終了後に下記の番号に電話をかけることで、放送内容を確認することができます。（通話料は利用者の負担になります。）

☎076-286-1114

詳しい利用方法は内灘JHPに記載しています。



図 防災・避難情報・学習編 更新版 (4/6)

# 5

## 災害に備える防災の知識と情報



### 降雨条件(想定最大規模)

想定最大規模の浸水想定区域は、水防法の規定により指定された想定し得る最大規模の降雨【1,000年以上に1回の確率の降雨】により河川が氾濫した場合の浸水状況を想定したものです。また、併せて過去に発生した浸水実績範囲も記載しています。  
 なお、浸水想定区域外においても、降雨状況によっては浸水する可能性があり、注意が必要です。

【浸水想定区域指定の前提となる降雨条件】  
 大野川・河北潟：2日間の総雨量 768mm  
 宇ノ氣川：2日間の総雨量 938mm  
 (概ね1000年以上に1回の確率の降雨)

### 早期の立ち退き避難が必要な区域における避難行動

氾濫により河岸の侵食を受け、建物や土地が流出する河岸侵食が発生するおそれがあることから、浸水前に立ち退き避難を完了しておくことが必要です。  
 洪水避難地図より、お住まい周辺の立ち退き避難が必要な区域(河岸侵食)を確認しておきましょう。

### 避難訓練、情報伝達訓練の実施



洪水避難地図を活用し避難訓練への参加は、いざという時に的確に対応をするための欠かせない活動です。  
 また、避難情報の伝達方法について確認しておき、災害状況が急変することがあっても安全・確実な避難行動をとれるようにしておきましょう。

### 内灘町その他ハザードマップ

内灘町では下記のハザードマップも作成しています。  
 平常時から自主的な避難方法などを確認し、災害時のスムーズな避難行動につなげていきましょう。

- 津波ハザードマップ
- 大根布排水区 内水ハザードマップ
- 内灘町土砂災害ハザードマップ

### 自宅の浸水対策

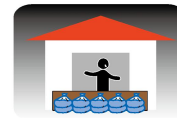
浸水の被害の軽減のために、浸水前にできるだけ対策をしましょう。

**ポリ袋で商品水のう**  
 ポリ袋を2重にして中に水を入れて締め、段ボール箱などに入れて浸水を防ぎます。



**止水板**

出入口を長めの板で塞いで浸水を防ぎます。



**家のまわりの点検・清掃**

日頃から落葉などの掃除をして、水はけを良くしておきましょう。



図 防災・避難情報・学習編 更新版(5/6)

# 6

## 指定避難所・指定緊急避難場所の一覧



指定避難所は自宅が被災して帰宅できない場合に、一定期間、避難生活を送るための場所のことです。  
 指定緊急避難場所は命を守ることを最優先に、災害の危険から緊急に逃れるための場所のことです。  
 ※下記の指定避難所および指定緊急避難場所は洪水時に開設するものに限りです。

### 指定避難所

| 施設名                    | 所在地        | 電話番号           |
|------------------------|------------|----------------|
| 千島台公民館                 | 千島台1-123   | 237-6481       |
| 石川県立内灘高等学校             | 千島台3-1     | 238-5301       |
| 向東崎保育園(向東崎公民館)         | 向東崎1-420   | 238-3373       |
| 向東崎小学校                 | 向東崎2-382   | 238-3054       |
| 少年の家                   | 向東崎3-104   | (無)            |
| 向東崎集会所                 | 向東崎5-85    | (無)            |
| 南部地域防災センター(緑台公民館)      | 緑台1-270    | 238-4771       |
| 旭ヶ丘公民館                 | 旭ヶ丘282     | 238-3347       |
| 働く女性の会(向陽台公民館)         | 向陽台1-145-2 | 237-4920       |
| 清湖小学校                  | 向陽台2-294   | 237-9911       |
| アカシア公民館                | アカシア2-4    | 238-3609       |
| 鶴ヶ丘東公民館                | 鶴ヶ丘2-159-1 | 286-0256       |
| 鶴ヶ丘小学校                 | 鶴ヶ丘2-162   | 286-0001       |
| 内灘中学校                  | 鶴ヶ丘2-308   | 286-0017       |
| 武源館                    | 鶴ヶ丘2-308-3 | 286-1231 陸自鶴ヶ丘 |
| 鶴ヶ丘西公民館                | 鶴ヶ丘4-1-187 | 286-1258       |
| 鶴ヶ丘北公民館                | 鶴ヶ丘5-1-185 | 286-1419       |
| 地域防災センター(大根布公民館)       | 大根布3-150   | 286-0199       |
| 大根布小学校                 | 大根布6-2     | 286-3111       |
| 石川県立児童生活指導センター         | 大根布と543    | 286-3235       |
| ハマナス公庫館                | ハマナス2-16-1 | 286-1981       |
| 文化会館(大清水公民館)           | 大清水140     | 286-1123       |
| 大学公民館                  | 大学2-119    | 286-8777       |
| 宮坂公民館                  | 宮坂6字1-1    | 286-0257       |
| サイクリングターミナル            | 宮坂に1-3     | 286-3766       |
| 屋内温水プール                | 宮坂に1-9     | 286-1800       |
| ほのぼの館(防災コミュニケーションセンター) | 宮坂に455     | 286-1100       |
| 屋内多目的広場                | 宮坂に63-1    | 225-7800       |
| 白帆台公民館                 | 白帆台1-215   | 286-6122       |
| 白帆台小学校                 | 白帆台2-168   | 208-3054       |
| 西荒屋公民館                 | 西荒屋ハ24-4   | 286-8585       |
| 西荒屋小学校                 | 西荒屋ハ6-7    | 286-8170       |

### 指定緊急避難場所

| 施設・場所名              | 所在地         |
|---------------------|-------------|
| 千島台公園               | 千島台1-44     |
| 千島台第3公園             | 千島台2-360-1  |
| 石川県立内灘高等学校グラウンド     | 千島台3-1      |
| はまじり公園              | 千島台4-142    |
| 向東崎運動公園             | 向東崎1-412-1他 |
| 向東崎小学校グラウンド         | 向東崎2-382    |
| 向東崎都市緑地             | 向東崎4-163-1  |
| 緑台公園                | 緑台1-271     |
| 旭ヶ丘公園               | 旭ヶ丘282      |
| 向陽台公園               | 向陽台1-140    |
| 清湖小学校グラウンド          | 向陽台2-294他   |
| 内灘中学校グラウンド          | 鶴ヶ丘2-308    |
| 鶴ヶ丘第2児童公園           | 鶴ヶ丘4-1-186  |
| 鶴ヶ丘第1児童公園           | 鶴ヶ丘4-85     |
| 鶴ヶ丘第3児童公園           | 鶴ヶ丘5-1-192  |
| 鶴ヶ丘中央公園             | 鶴ヶ丘5-1-44   |
| 大根布小学校グラウンド         | 大根布6-2他     |
| 大根布児童公園             | 大根布7-62他    |
| 石川県立児童生活指導センターグラウンド | 大根布と543     |
| ハマナス児童公園            | ハマナス2-140   |
| ハマナス幼児公園            | ハマナス2-185   |
| 大清水公園               | 大清水139-1    |
| 大学第3公園              | 大学1-4-1他    |
| 大学第2児童公園            | 大学2-119     |
| 内灘町総合公園             | 宮坂に459他     |
| 白帆台第2公園             | 白帆台1-485    |
| 白帆台小学校グラウンド         | 白帆台2-168    |
| 白帆台第3公園             | 白帆台2-589    |
| 白帆台第4公園             | 白帆台2-590    |
| 西荒屋児童公園             | 西荒屋に1001-4他 |

図 防災・避難情報・学習編 更新版(6/6)